

# Landgemeinde GEORGENTHAL

Die Landgemeinde Georgenthal, an der Pforte zum Thüringer Wald gelegen, ist eine attraktive Urlaubs- und Erholungsregion für Naturliebhaber und Ruhesuchende ebenso wie für sportlich ambitionierte Aktivurlauber und kultur- und naturgeschichtlich Interessierte.



Ihre Lage entlang zahlreicher Auen und Fließgewässer machte sie zu einem frühen Siedlungsgebiet und sorgt auch heute für seine natürliche Anziehungskraft auf Fauna und Menschen.

Die Landgemeinde liegt im Übergang vom Thüringer Becken zum Thüringer Wald. Sie erstreckt sich bis zum berühmten Höhenwanderweg Rennsteig. Georgenthal bietet zahllose Wanderrouen in die Berge des Waldes, entlang seiner Täler oder in das umliegende Hügelland. Radwege unterschiedlicher Schwierigkeitsgrade bieten für jeden aktiven Urlauber die passende Herausforderung.






**Das Zentrum der Landgemeinde bildet der Staatlich anerkannte Erholungsort Georgenthal.**

Georgenthal hat Ende des 19. Jahrhunderts mit seiner Entwicklung zum Fremdenverkehrsort einen enormen Aufschwung erlebt. Zahlreiche Villen, im Stile der Bäderarchitektur, lassen dies noch heute nachempfinden. Hotels, Pensionen und Campingplätze bieten jedem Urlauber eine individuelle Wahl. Die interessante Historie, die paläontologische Ausnahmestellung und eine intakte Natur fördern die touristische Anziehungskraft.






## Legende

-  Touristeninformation
-  Sehenswertes
-  Museum
-  Kirche/Kloster
-  Klosterreine
-  Unterkunft
-  Gasthaus
-  Tiergehege
-  Paläontologische Fundstätte
-  Campingplatz
-  Camperstellplatz
-  Schutzhütte
-  Rastplatz
-  Aussichtspunkt
-  Park
-  Spielplatz
-  Quelle
-  Freibad
-  Bootsverleih
-  Angeln
-  Wassertretbecken
-  Parkplatz
-  Ladestation E-Bike
-  WC
-  Haltestelle ÖPNV

## Wander- und Radwege

-  Lutherweg
-  Rennsteigschleife
-  GeoRoute 6 (Saurierpfad)
-  GeoRoute 11 (Thüringer Rohstoffpfad)
-  GeoRoute 13 (Flußtour Leina)
-  GeoRoute 15 (Apfelstätt-Radweg)
-  Drei-Städte-Tour
-  Flößgrabenrundweg
-  Großes Dreieck
-  Wanderwegmarkierungszeichen

## Verkehrnetz

-  Autobahn
-  Straße & befestigte Wege
-  Hauptverbindungsstraße
-  Feldweg
-  Wanderweg

Maßstab 1: 20 000 

