





Erfassung und Prüfung potenzieller Wohnbauflächen in der Gemeinde Emleben

Zeichenerklärung

-  Für eine Nachverdichtung in Frage kommenden Flächen
-  Für eine Nachverdichtung in Frage kommende Flächen, die innerhalb des Planungshorizontes nicht verfügbar sein werden
-  Für eine Nachverdichtung ungeeignete Flächen
-  Leerstand



Beiplan 2

planungsgruppe 91

Ingenieurgesellschaft
Landschaftsarchitekten | Stadtplaner | Architekten
www.planungsgruppe91.de info@planungsgruppe91.de

projekt

Flächennutzungsplan der Gemeinde Emleben
Erfassung potenzieller Wohnbauflächen

datum
März 2019
maßstab
unmaßstäblich